

Ornitho.it – uno STRUMENTO per la
ricerca faunistica,
i monitoraggi, la conservazione della
biodiversità ... e dei **Monumenti vivi**



Roberto Lardelli

Piacenza, Museo di Storia Naturale

19 novembre 2016



EBP 2013/2014 APUAPU a

EBP 2013/2014 APUAPU b

EBP 2013/2014 APUAPU c

www.eurobirdportal.org/ita



ornitho.it

iscritti *(19.11.2016)*

8'140

residenti in Italia

6'715

hanno inserito dati

4'696



ornitho.it

Dati (19.11.2016)

10'012'000

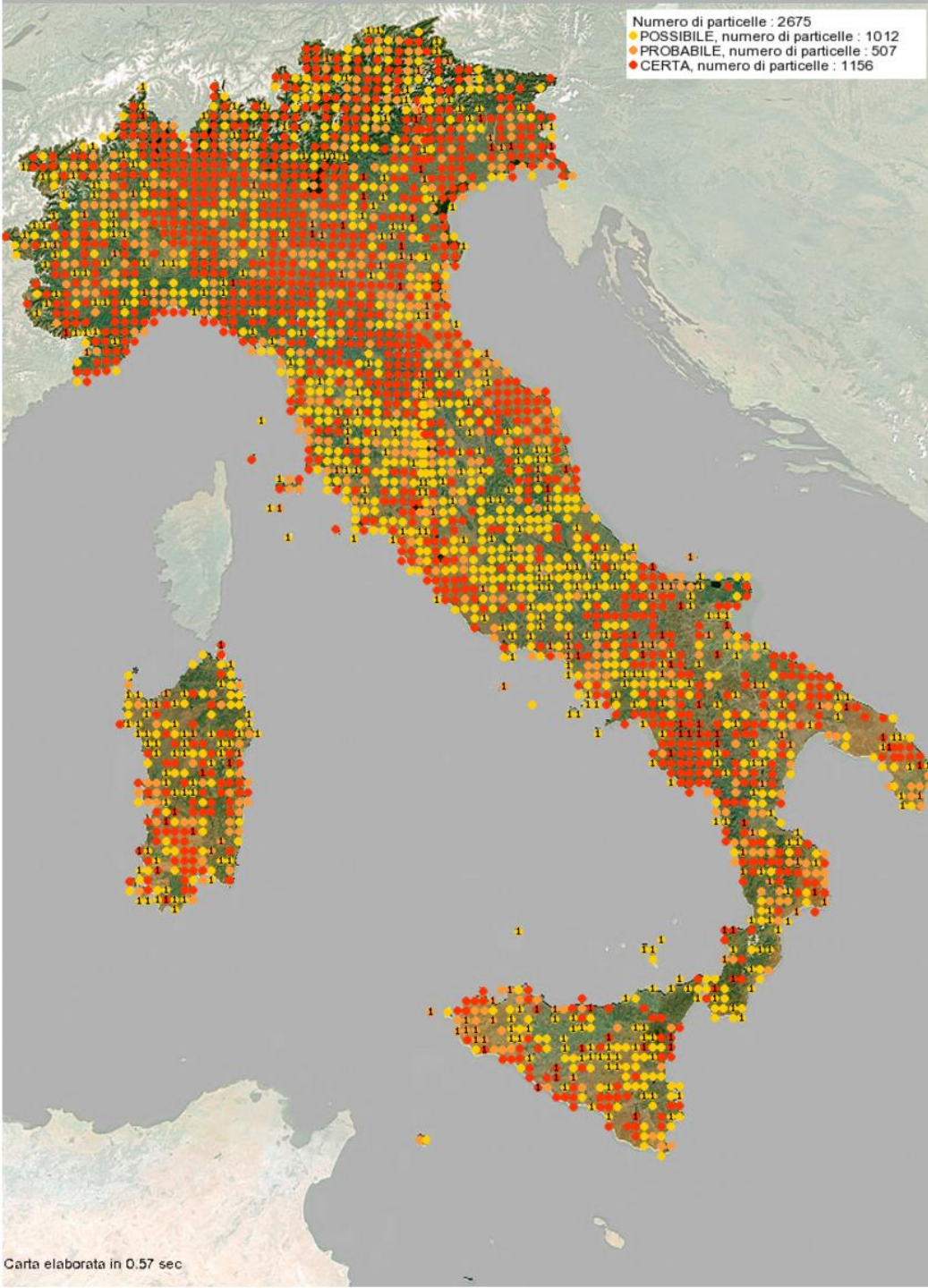
Dati Uccelli

9'875'000

Ore sul campo

> 835'000

95 anni e 4 mesi



Rondone comune

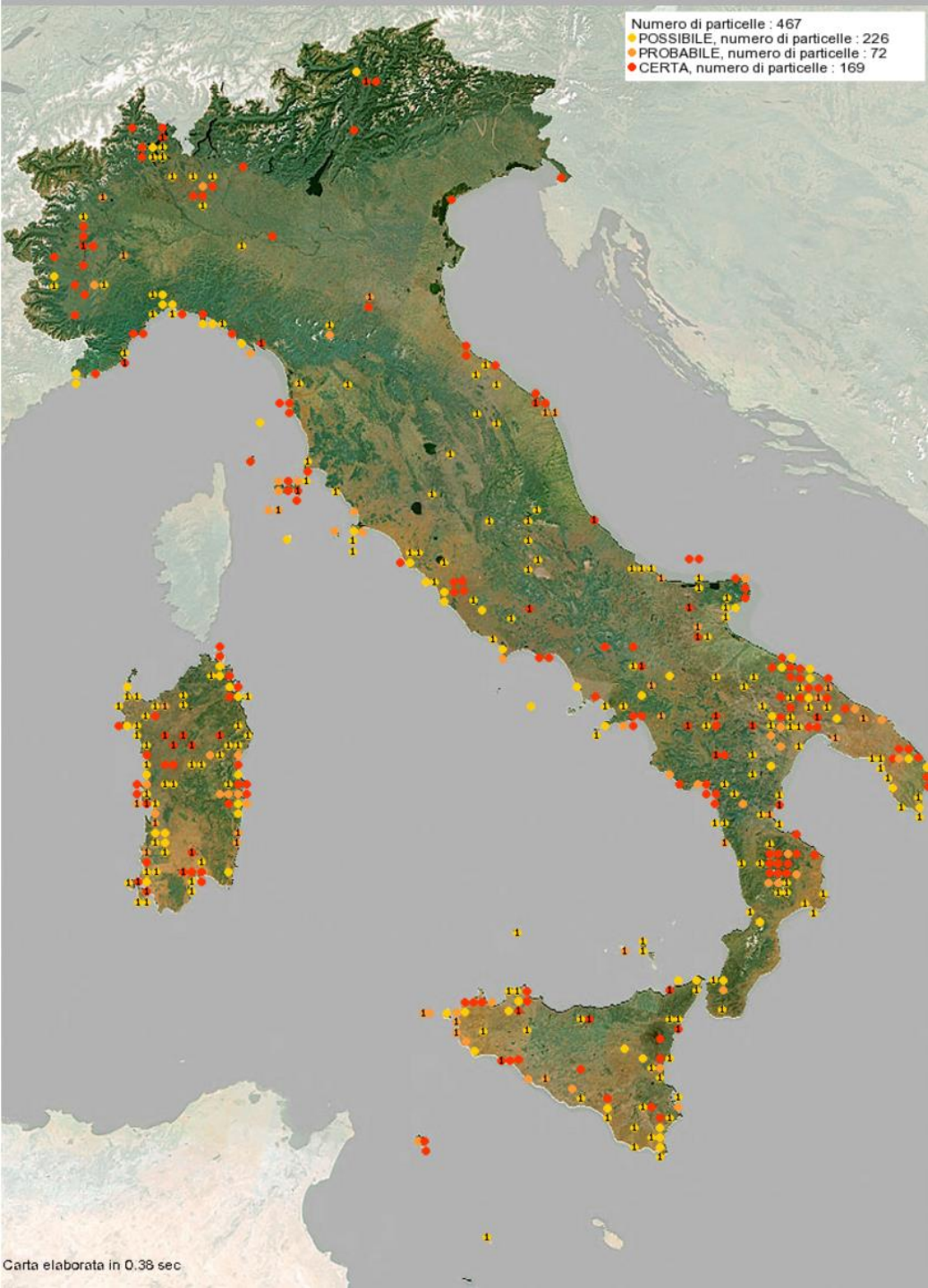
2010 – 2016

Segnalazioni: 87'126

Dati con codice atlante

35'195

nid. almeno probabile: 11'343



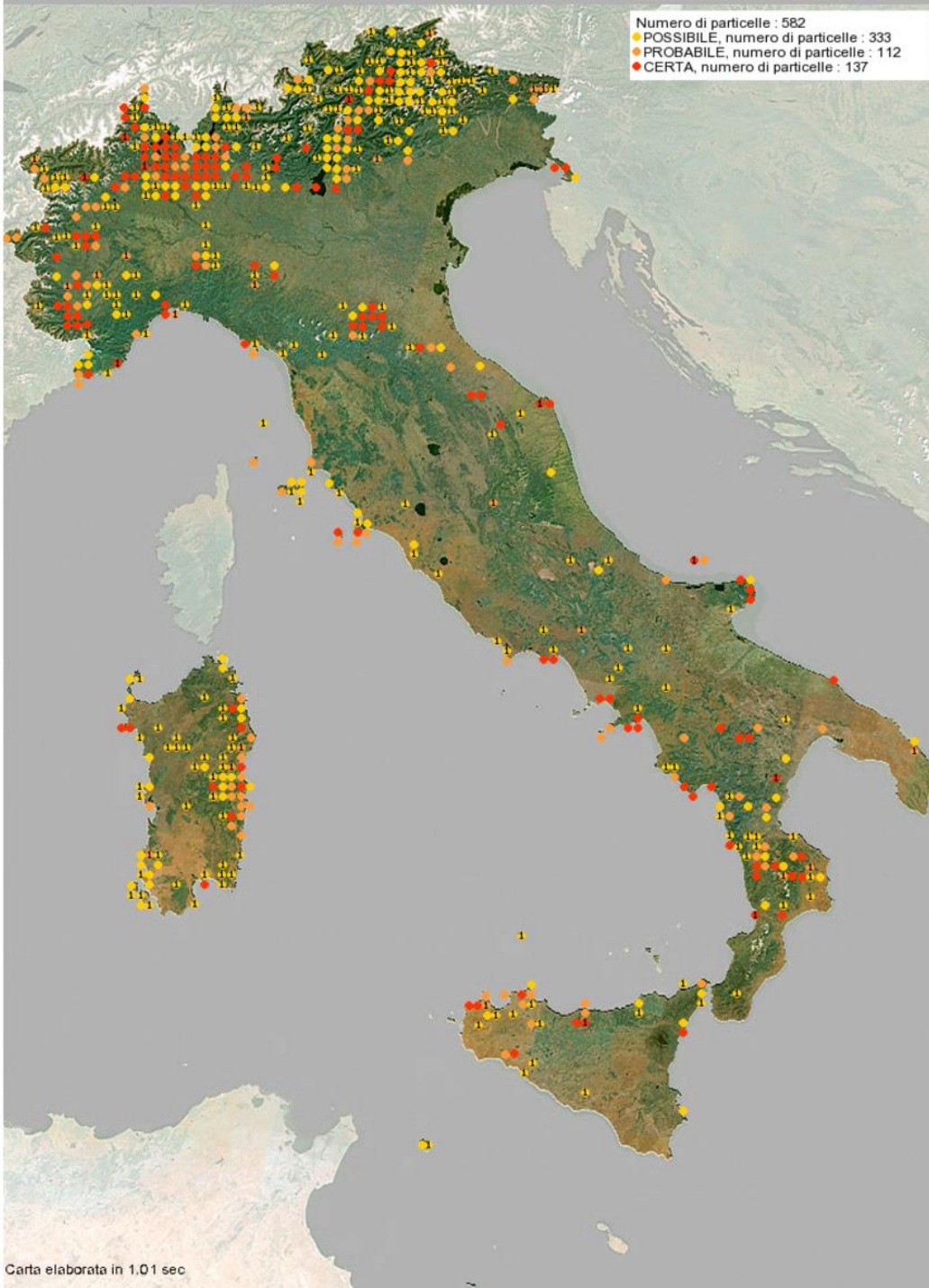
Rondone pallido

2010 – 2016

Segnalazioni: 5989

Dati con codice atlante

1'549



SUBITO OPERATIVI anche con i Rondoni

Primo passo

Pagina iniziale ornitho.it

Le Associazioni di ornitho.it

Sponsor

Consultare

- Le osservazioni
- Gli ultimi 2 giorni
- Gli ultimi 5 giorni
- Gli ultimi 15 giorni
- Le ultime rarità
- Tutti i miei dati
- Dati da convalidare
- Consultazione a più criteri
- Sintesi giornaliera
- Fotografie e suoni
- Dati e analisi
- Upupa 2016
- Biancone 2016
- Aquila minore 2016
- Balestruccio 2016
- Lui forestiero 15-16
- Gru 2016
- Sympetrum fonscolombei 15-16
- Sympetrum striolatum 15-16
- Talpa sp. 2016
- Volpe 2016
- Scoiattolo comune europeo 2016
- Torcicollo 2016
- Rondone indefinito 2016

Partecipare

- Trasmettere le mie osservazioni
- Tutti i miei protocolli
- Controllare le mie liste

Tappa 1/3: scelta approssimativa di una località

digitando un testo per coordinate geografiche

Lon Lat

scegliendo un comune

Milano Milano (MI)

scelti tra

le mie ultime località Le mie località più utilizzate My GLC transect

Acquapendente [32N 734 / 4737] Cannobio - centro abitato [32N 499 / 5059] Fenarò [32N 499 / 5060] Fenarò [32N 499 / 5060] Foiano della Chiana [32N 725 / 4792] Guanzate [32N 500 / 5062] Lino Comasco [32N 498 / 5059] Lurago Marinone - centro abitato [32N 496 / 5071] Moveniano [32N 499 / 5062]

cliccando sulla cartina

9°11'13" E / 45°28'27" N

9°10'43" E / 45°28'15" N

- [Aggiungere una osservazione precisa]
- [Aggiungere una località]
- [Create a new GLC]

Map data ©2016 Google Immagini ©2016, Cnes/Spot Image, DigitalGlobe, Terra Bella | Termini e condizioni d'uso | Segnala un errore nella mappa

Data 29.04.2016 [ultimo sabato] [ultima domenica] [ieri] [oggi]

* **Luogo [ctrl + clic per associare ad una località]**

altitudine Castello Sforzesco / Milano (MI) alla distanza di 125.3 m
 128 m

[cambiare la località] [aggiungere una località] [centrare la carta sull'indicatore] 9°11'08" E / 45°28'04" N

Google Map data ©2016 Google Immagini ©2016 Cnes/Spot Image, DigitalGlobe, Terra Bella Termini e condizioni d'uso Segnala un errore nella mappa

Le mie ultime segnalazioni :

venerdì 15 maggio 2015

Cannobio - centro abitato
 ≥20 Rondoni pallidi

domenica 24 aprile 2016

Fenegrò [32N 499 / 5059]
 3 Cornacchie grigie
 1 Cornacchia grigia
 1 Silvilago

Fenegrò [32N 499 / 5060]
 1 Merlo

Limido Comasco [32N 498 / 5059]
 1 Fringuello
 1 Cornacchia grigia
 1 Gazza

Guanzate [32N 500 / 5062]
 1 Capinera
 1 Tortora dal collare
 1 Merlo

Veniano [32N 499 / 5062]
 1 Tortora dal collare
 1 Cornacchia grigia
 1 Fringuello
 1 Merlo
 1 Cinciallegra

Olgiate Comasco [32N 496 / 5071]
 1 Cornacchia grigia

Lurago Marinone - centro abitato
 2 Cornacchie grigie

* **Specie**
 Rondone com Rondone comune

* **Numero totale d'individui**
 Minimo 100

▼ I campi qui sotto non sono obbligatori *** (vedi sotto)

Numero	Sesso	Età
<input type="text"/>	sconosciuto	sconosciuta

[aggiungere individui supplementari]
 maschera di selezione

Altri dati/informazioni

Dato prodotto Dato di seconda mano

Codice attuale : fornire l'elenco, se necessario

Animale morto fornire l'elenco

Comportamento non fornire l'elenco
 nessuno
 1
 2
 3
 4
 5
 6
 7
 8
 9
 10

Codice progetto

Potete fornire un'osservazione (max 140 caratteri) in suo... della vostra

Scegli file Ness

Commenti

Nota Nota protetta

MONUMENTO VI

Poi...

Data 29.04.2016 [ultimo sabato] [ultima domenica] [ieri] [oggi]

*** Luogo [ctrl + clic per associare ad una località]**

altitudine Castello Sforzesco / Milano (MI) alla distanza di 125.3 m
128 m
[cambiare la località] [aggiungere una località] [centrare la carta sull'indicatore]

Google Map data ©2016 Google Immagini ©2016 Cnes/Spot Image, DigitalGlobe, Terra Bella Termini e condizioni d'uso Segnala un errore nella mappa

Le mie ultime segnalazioni :

*** Specie**
maschera di selezione Rondone comune

*** Numero totale d'individui**
Minimo 100

▼ I campi qui sotto non sono obbligatori *** (vedi sotto)

Numero	Sesso	Età
<input type="text"/>	sconosciuto	sconosciuta

[aggiungere individui supplementari]
maschera di selezione

Altri dati/informazioni

Dato protetto Dato di seconda mano

Codice atlante : 14

Animale morto o ferito

Comportamento : Migrazione attiva
 In alimentazione
 Dormitorio
 Predato

Codice progetto :

Potete fornire un'osservazione (max 1000 caratteri)

Scegli file

Commenti

Nota Nota protetta

MONUMENTO VIVO

domenica 24 aprile 2016

Fenegrò [32N 499 / 5059]

- 3 Cornacchie grigie
- 1 Cornacchia grigia
- 1 Silvilago

Fenegrò [32N 499 / 5060]

- 1 Merlo

Limido Comasco [32N 498 / 5059]

- 1 Fringuello
- 1 Cornacchia grigia
- 1 Gazza

Guanzate [32N 500 / 5062]

- 1 Capinera
- 1 Tortora dal collare
- 1 Merlo

Veniano [32N 499 / 5062]

- 1 Tortora dal collare
- 1 Cornacchia grigia
- 1 Fringuello
- 1 Merlo
- 1 Cinciallegra

Olgiate Comasco [32N 496 / 5071]

- 1 Cornacchia grigia

Lurago Marinone - centro abitato

- 2 Cornacchie grigie

Poi...

Modulo per le specie coloniali

Precedente

Ignorare

Successivo

Numero di coppie accertate
Numero di nidi Minimo
Numero di nidi occupati

Nota Nota protetta

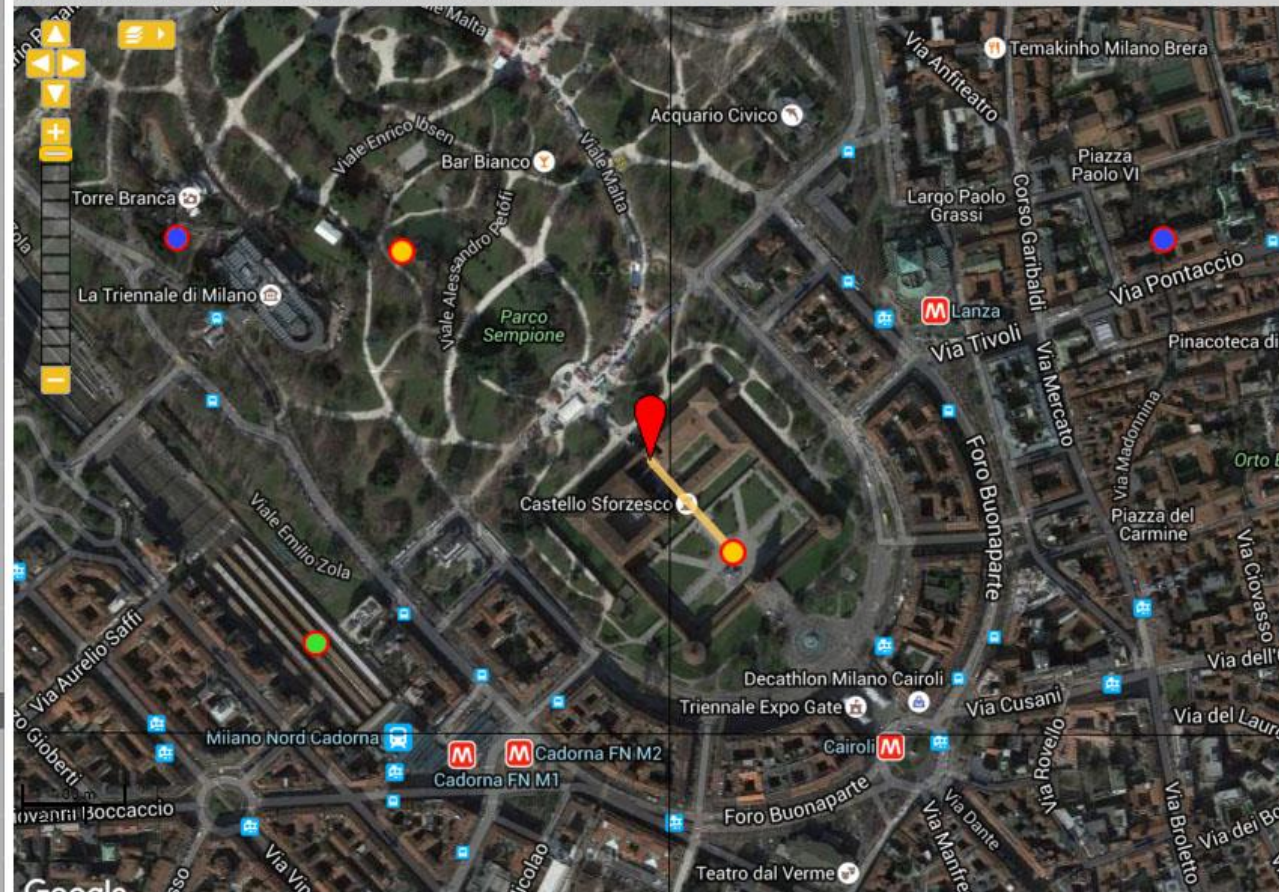
MONUMENTO VIVO

Inserisci il luogo esatto :

altitudine m

[\[Centrare la mappa sul marcatore\]](#) [\[Mettere il marcatore al centro\]](#)

9°10'20" E / 45°28'29" N



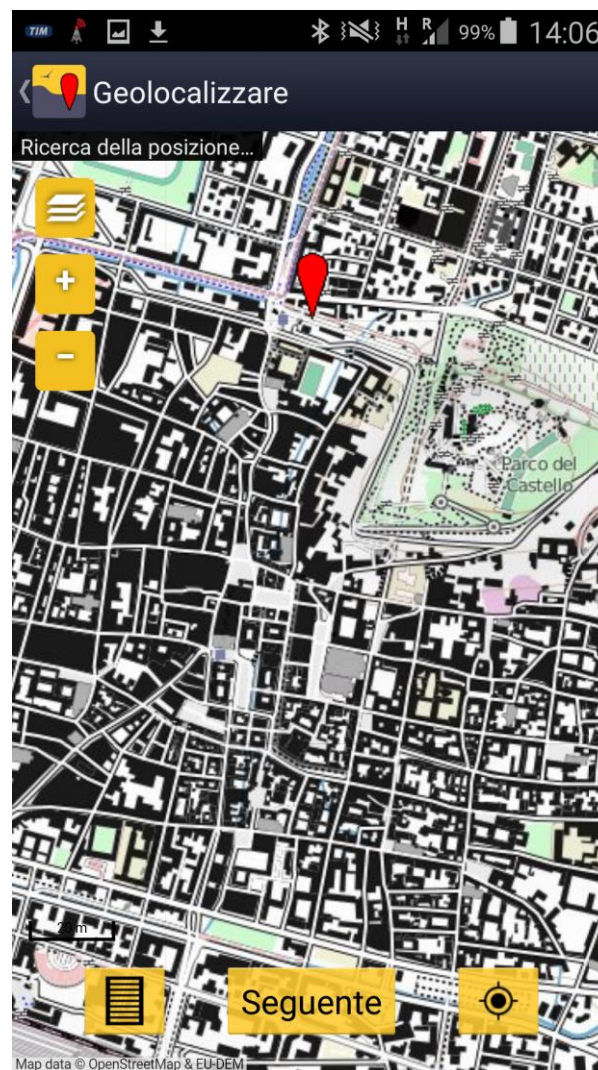
Infine...

La raccolta dei dati direttamente sul campo mediante l'App **NaturaList** ha incrementato la raccolta dei dati anche fuori dall'Italia e dalle piattaforme ornitho

online



offline



Data	giovedì 4 giugno 2015
Luogo 	 Castell'Arquato - centro abitato - Castell'Arquato / Piacenza
	160 m
Numero	non contato
Specie   	Rondone comune (<i>Apus apus</i>)
Autore 	Mauro Ferri
Nota	MONUMENTO VIVO Castello di Castell'Arquato, torre dell'orologio forse anche rondone pallido. Sull'edificio presenti anche codiroso, cinciallegra, codiroso spazzacamino la colonia sfrutta la volata dei coppi del tetto che è anche senza grondaia il resto dell'edificio ha buche pontaie sigillate
Codice atlante	12 / Nido vuoto utilizzato di recente o gusci d'uovo della stagione in corso.
Codice progetto	[MV] Monumento Vivo
Collegamento	http://www.ornitho.it/index.php?m_id=54&mid=123470
Il numero di segnalazioni	18x

 
 Aggiungere una fotografia [Modificare il dato](#) [Modificare il luogo](#) [Modificare colonia](#)  [Verifica](#)

Aggiungere un'immagine JPEG (max. 450px) o un suono MP3 della vostra osservazione (max. 1Mo)






Nessun file selezionato

[Aggiungere](#)

[Indietro](#)



Esempio di segnalazione di Monumento vivo

Data	mercoledì 18 giugno 2014
Luogo 	Omegna - centro abitato - Omegna / Verbano-Cusio-Ossola
	299 m
Numero	≥18
Specie   	Rondone comune (<i>Apus apus</i>)
Autore 	Roberto Lardelli
Nota	Colonia nel campanile. Due nidi frequentati sulla facciata dell'orologio, otto su quella a sx, tre su quella a dx, due su quella opposta
Codice atlante	14 / Adulto che arriva a un nido, lo occupa o lo lascia; comportamento che rivela un nido occupato il cui contenuto non può essere verificato (troppo alto o in una cavità).
Codice progetto	[MV] Monumento Vivo
Collegamento	http://www.ornitho.it/index.php?m_id=54&mid=178398
Il numero di segnalazioni	4x



[Aggiungere una fotografia](#)
[Modificare il dato](#)
[Modificare il luogo](#)
[Modificare colonia](#)
[Verifica](#)

Aggiungere un'immagine JPEG (max. 450px) o un suono MP3 della vostra osservazione (max. 1Mo)

[Aggiungere](#)

[Indietro](#)



Esempio di segnalazione di Monumento vivo

Monumenti vivi

2015 – 2016

124

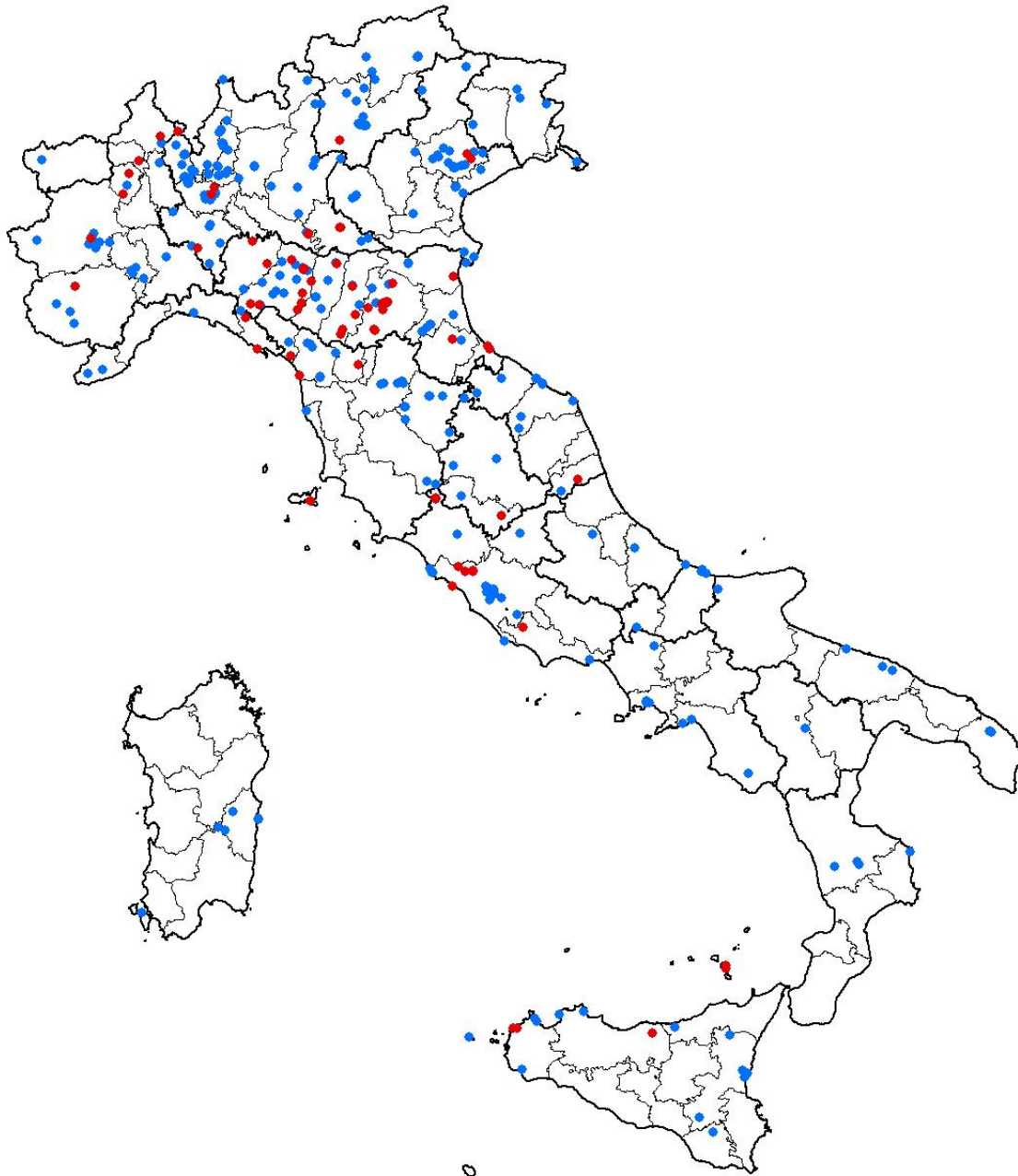




Modulo colonie

2014 – 2016

422



Monumenti vivi e

Modulo colonie

2014 – 2016

459